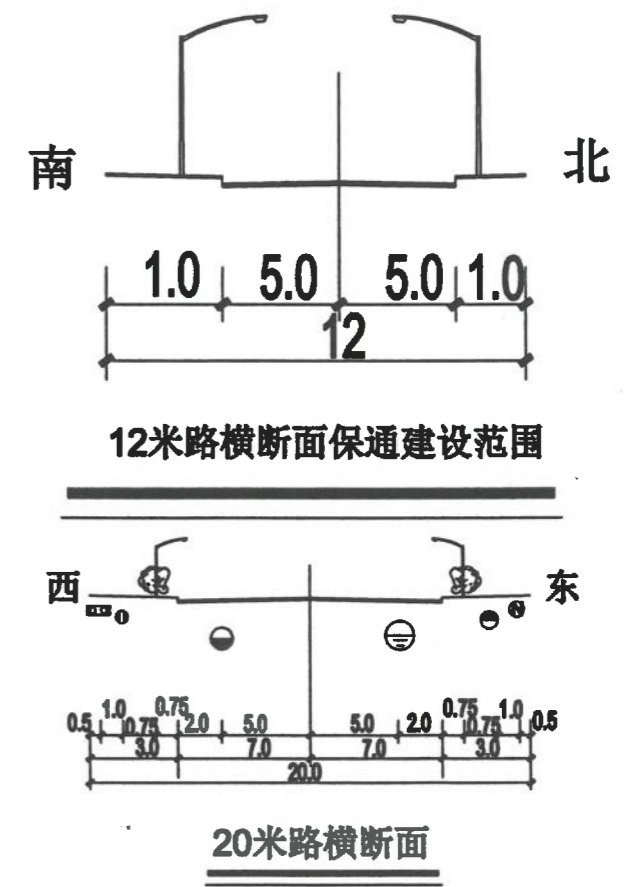
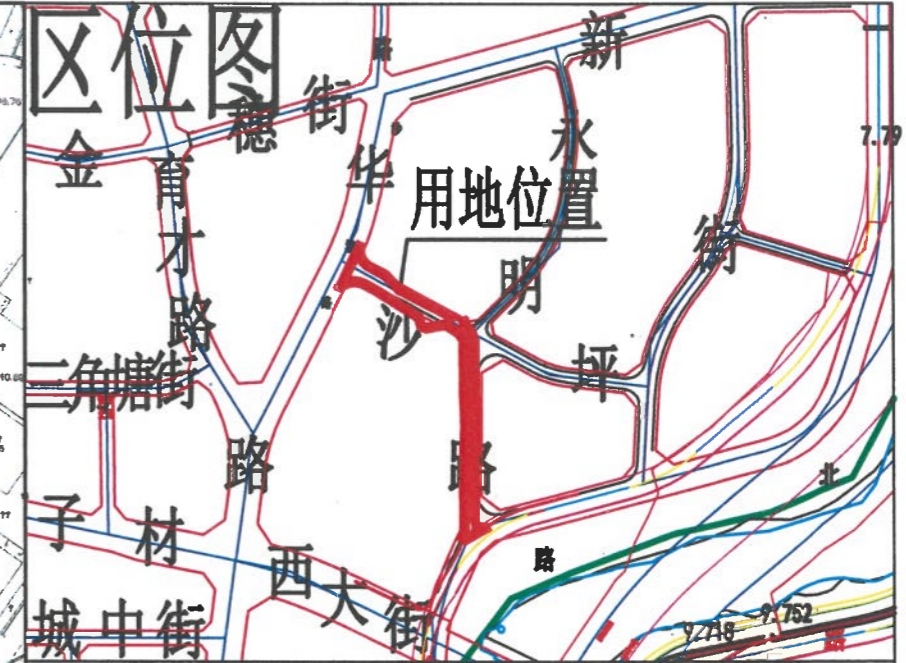
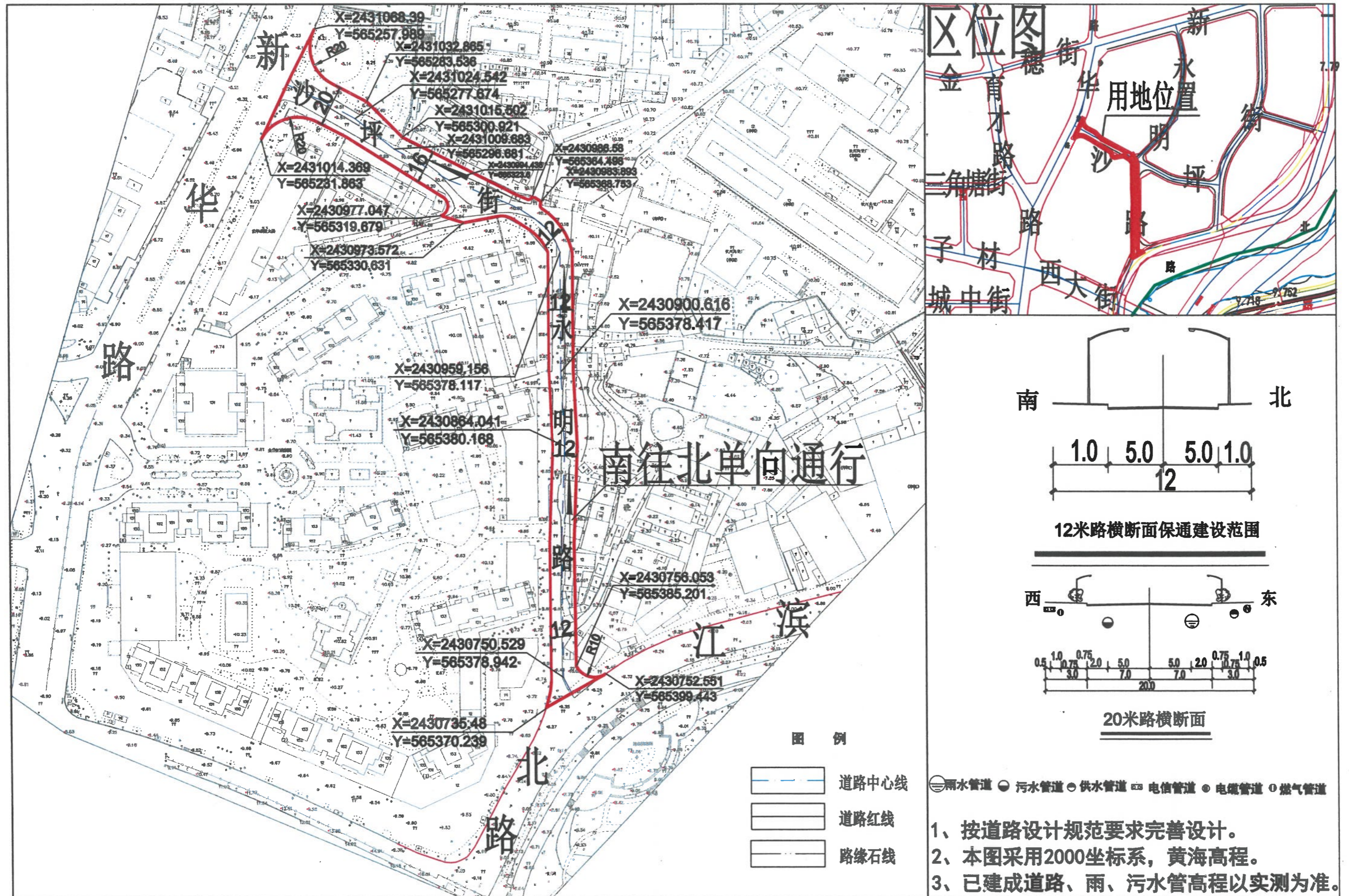


平陆运河钦州城区段桥梁保通项目建设国有土地上房屋征收范围红线图（沙坪街、永明路）



- 1、按道路设计规范完善设计。
- 2、本图采用2000坐标系，黄海高程。
- 3、已建成道路、雨、污水管高程以实测为准。

日期：2023年11月